

Festlegung Gewässerraum nach Art. 36a GSchG

Baulinien

Vom Gemeinderat erlassen am

Gemeinde Degersheim

Gemeinderat

Der Gemeindepräsident

Der Ratsschreiber

Öffentlich aufgelegt vom

bis am

Genehmigt vom Amt für Raumentwicklung und Geoinformation am

Der Amtsleiter

Kurt Ruprecht, Bauing. HTL/SIA

Hinterruer 1323, 9123 Nassen



071 374 13 89 / 079 637 61 35, [kurt.ruprecht@bluewin.ch](mailto:kurt.ruprecht@bluewin.ch)

Plan Nr. 607-01









10.04.2024

Legende



Festlegung

-  Baulinie Gewässerraum
-  Gewässerraum

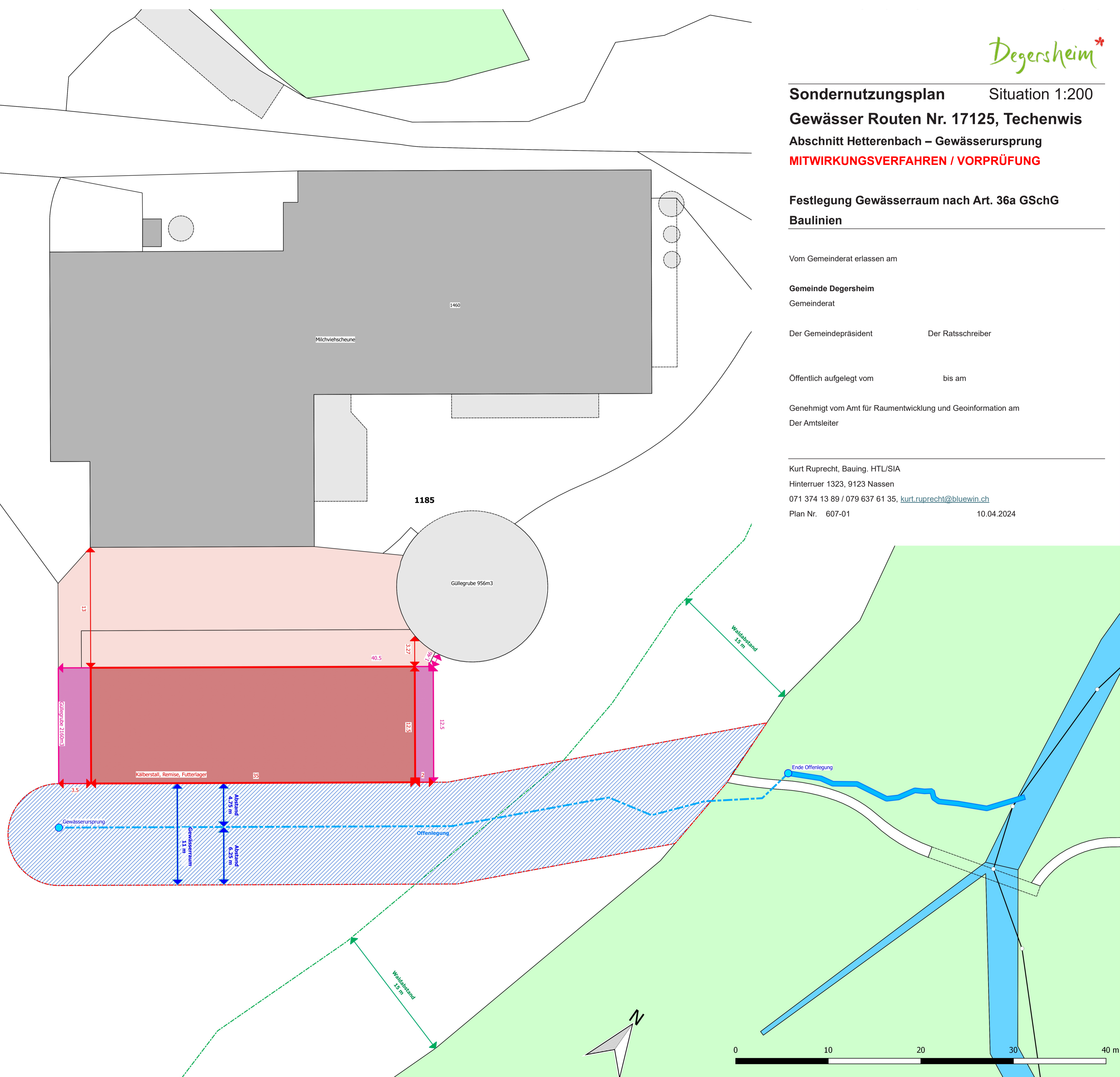
Hinweise

-  Gewässerverlauf best. offen
-  Gewässer
-  Gewässeroffenlegung
-  Achse Gewässeroffenlegung
-  Waldabstand Linie
-  Wald
-  Gebäude bestehend
-  Bauten, Anlagen bestehend

Bauprojekt

-  Futterlager, Remise, Kälberstall
-  Güllegrube

1186



1185

Güllegrube 956m3

Kälberstall, Remise, Futterlager

Gewässerursprung

Gewässerraum

Offenlegung

Ende Offenlegung

Waldabstand  
15 m

Waldabstand  
15 m

